



Minsk

Мінск



State Archives
of Minsk Region

Address: ul. Kozlova, 26,
Minsk, 220037, Belarus
E-mail: minoblarhiv@yahoo.com
Telephone: +375 (17) 2941102

The State Archives of Minsk region is one of the largest archives in the Republic of Belarus. On 1st January 2013 its collection has contained 5938 funds and 1416703 files. The Archives performs regulatory functions in the field of archives and records management, it is responsible for the records management and archival affairs improvement as well as the National archival fund preservation in the territory of Minsk and Minsk region since 1917.

Minsk - Pages of History

Minsk is the capital of the Republic of Belarus, hero-city and the administrative center of the Minsk Region (oblast) and the Minsk District (raion). It is an independent administrative unit with a special capital status. It is also a major transportation hub, political, economic, cultural and scientific center of the Republic of Belarus. The headquarters of the Commonwealth of Independent States (CIS) is situated in Minsk. It is also the third largest city of the Common Economic Space. The city is located near the geographic center of the country and stands on the Svisloch river. There are 1 902,498 inhabitants in Minsk (as of February 1, 2013). The city covers a total area of 348,84 km². Since June 25, 2010, the chairman of the Minsk City Executive Committee (the mayor) has been Mikalai Ladutsko.

The status of Minsk as the capital of the Republic of Belarus and as the main administrative center of the country is determined in the Constitution of the Republic of Belarus. Minsk is a place where the official residences of the President of the Republic of Belarus, the Council of Ministers (the Government), the National Assembly (the Parliament), the National Bank as well as other central government agencies, diplomatic missions, consular institutions of foreign states and international organizations in the Republic of Belarus are situated.

The earliest settlement in the territory of modern Minsk dates back to the 9th century. Minsk was first mentioned in chronicles in 1067. In the Primary Chronicle it is reported that as a result of the civil war between the Principality of Polotsk, on the one hand, and a coalition of southern Russian principalities, on the other, the city was destroyed. During the feudal period Minsk principality was under the governance of Polotsk principality or Kiev principality interchangeably.

From the 14th century the history of Minsk and the Minsk land was closely related to the history of the Grand Duchy of Lithuania. Minsk was ruled by governors appointed by the Grand Duke, who exercised administrative and economic, financial, judicial and military power. The governors' residence was the Minsk castle. In 1444, Minsk was cited as one of the 15 most developed cities in the Grand Duchy of Lithuania. The increasing role and importance of the city was proved in 1499 when the city was granted the Magdeburg Rights by the Grand Duke of Lithuania Alexander Jagiellon. Minsk also received its own municipal coat of arms, which is still used – the image of the Virgin Mary on a blue field, surrounded by angels and cherubs.

In 1566 Minsk became a center of the Minsk Province, which was the largest province in the territory of Grand Duchy of Lithuania. At Lublin Seim in 1569 the Grand Duchy of Lithuania and the Kingdom of Poland united into a new state – the Rzeczpospolita. Minsk was considered to be a center of both the Rzeczpospolita and the Grand Duchy of Lithuania.

As a result of partition of the Polish-Lithuanian Commonwealth at the end of 18th century, Minsk and the Minsk Province became a part of the Russian Empire. The territory was transformed into the Minsk Guberniya. After the suppression of the Polish unrests, the ethnic composition of the city population changed. The number of Polish inhabitants started to decrease gradually. In 1835 Minsk was included into the Jewish Pale of Settlement, which led to the growth of the Jewish population of the city. An important event which contributed to the economic development of the city was the construction of the railway road from Moscow to Warsaw through Minsk in 1871.

Long-lasting peace in Minsk was interrupted by the World War I in 1915, when the German military forces launched an attack on the Eastern Front. Thus, Minsk became a front city. Minsk had suffered huge losses as a result of the WWI, revolutions and foreign military interventions. Due to the industrialization the number of workers and employees in Minsk increased. On the eve of the World War II there were about 250,000 people in the capital of the Belorussian Soviet Socialist Republic.

From June 28, 1941, to July 3, 1944, Minsk was occupied by the Nazi troops. Several concentration camps, the death camp Trostenets, the Minsk ghetto (where more than 100,000 people were kept) were located in Minsk and its environs. The Nazis killed more than 400,000 people in the region - Jews, soviet war prisoners and civilians. At the time of liberation, the city's population was about 80-90 thousand people.

After the war, Minsk was in ruins. Nevertheless, in the four and a half postwar decades, Minsk became an economic center of the Soviet Belarus and one of the largest industrial centers of the Soviet Union. In 1990 there were 162 industrial and scientific production associations and 54 industrial enterprises. They gave about 26% of the total industrial output of the country.

Since 25 August 1991 Minsk has been the capital of the independent Republic of Belarus. It is a major transportation hub, political, economic, cultural and scientific center of the Republic of Belarus. The headquarters of the Commonwealth of Independent States (CIS) is situated in Minsk. It is also the third largest city of the Common Economic Space. In the period from 1959 to 2003, the number of its inhabitants increased almost sixfold, reaching 2 million people.

Установа “Дзяржаўны архіў
Мінскай вобласці”

Адрас: вул. Казлова, 26,
г. Мінск, Рэспубліка Беларусь
E-mail: minoblarhiv@yahoo.com
Тэлефон: +375(17)2941102

Дзяржаўны архіў Мінскай вобласці з’яўляецца адным з буйнейшых у Рэспубліцы Беларусь, так як па стане на 1 студзеня 2013 года на захоўванні ў архіве знаходзіцца 5935 фондаў і 1416703 справы. Архіў ажыццяўляе кіраўніцтва архіўнай справай і справаводствам, нясе адказнасць за вядзенне справаводства і ўдасканаленне архіўнай справы, забяспечвае захоўванне дакументаў Нацыянальнага архіўнага фонду Рэспублікі Беларусь на тэрыторыі Мінска і Мінскай вобласці з 1917 года.

Мінск - старонкі гісторыі

Мінск – сталіца Рэспублікі Беларусь, горад-герой, адміністрацыйны цэнтр Мінскай вобласці і Мінскага раёна. З’яўляецца самастойнай адміністрацыйна-тэрытарыяльнай адзінкай з асаблівым сталічным статусам. Буйнейшы транспартны вузел, палітычны, эканамічны і навуковы цэнтр Рэспублікі Беларусь. У Мінску размешчана штаб-кватэра Садружнасці Незалежных Дзяржаў (СНД). Трыці па велічыні горад Адзінай эканамічнай прасторы (АЭП). Горад знаходзіцца непасрэдна ад геаграфічнага цэнтра краіны і размешчаны на раце Свіслач. Плошча Мінска складае 348,84 км², насельніцтва – 1902498 чалавек (на 1 лютага 2013 года). З 25 чэрвеня 2010 года старшынёй Мінскага гарадскога выканаўчага камітэта (мэрам горада) з’яўляецца Мікалай Ладутцка.

У Канстытуцыі Рэспублікі Беларусь вызначаны статус горада Мінска як сталіцы Рэспублікі Беларусь, як галоўнага адміністрацыйнага цэнтра краіны. Мінск – месца размяшчэння афіцыйнай дзяржаўнай рэзідэнцыі Прэзідэнта Рэспублікі Беларусь, Савета Міністраў (Урада), Нацыянальнага сходу, Нацыянальнага банка і іншых цэнтральных органаў, а таксама дыпламатычных прадстаўніцтваў, консульскіх устаноў замежных дзяржаў і прадстаўніцтваў міжнародных арганізацый у Рэспубліцы Беларусь.

Старажытны горад Мінск быў узведзены дзевяць стагоддзяў таму назад як грунтоўная крэпасць, размешчаная на натуральным востраве, на месцы сустрэчы рэк Няміга і Свіслач, на паўднёвых межах Полацкага княства.

Першае летапіснае ўпамінанне („Аповесць мінулых гадоў“) аб горадзе Полацкага княства - адносіцца да 1067 году, калі на рацэ Нямізе, у страшнай бітве, аб’яднанае войска сыноў кіеўскага князя Яраслава разграміла вайсковыя сілы князя Усяслава Брачыславіча. Горад быў разбураны і знявечаны пажарамі. За ўсю сваю далейшую гісторыю шматпакутны Мінск яшчэ з дзясятка разоў будзе разарваны і разбіты ў войнах і міжусобіцах, але кожны раз працавітыя рукі жыхароў будуць зноў і зноў падымаць горад і вяртаць да жыцця.

У сярэдзіне XII стагоддзя Мінск зноў становіцца цэнтрам удзельнага княства і адным з найбуйнейшых гарадоў Полацкай зямлі. Аднак войны знізілі ўладу і ў канцы XIII стагоддзя Мінскае княства ўжо пад уплывам літоўскіх князёў, а ў пачатку XIV стагоддзя - у складзе Вялікага княства Літоўскага, якое пазней злілося з польскім каралеўствам ў новую дзяржаву - Рэч Паспалітую.

У 1499 годзе Мінск атрымлівае самакіраванне па Магдэбургскім праве.

Але горад не мілуе войны і бедствы, не шкадуець пажары і разбурэнні. Руска-польская вайна 1654-1667 гадоў спустошыла Мінск, загінула каля 2 тысяч жыхароў. Паўночная вайна прывяла ў горад у 1708 шведскія войскі і жыхароў Мінска абклалі цяжкай кантрыбуцыяй. Далей рушылі ўслед эпідэмія 1710-11 гадоў, уварванне напалеонаўскіх войскаў 1812, жудасны пажар 1881. І кожны раз горад уздымаўся з попелу і голаду і знаходзіў новае нараджэнне.

У 1793 цэнтральная Беларусь разам з Мінскам увайшла ў склад Расійскай імперыі.


З 1 студзеня 1919 Мінск - новая сталіца БССР, з 1922 года ў складзе Савецкага Саюза. Адукацыя новай саюзнай рэспублікі адкрыла для сталіцы новага магчымасці для прамысловага, сацыяльнага і культурнага развіцця. У 1921 годзе ў горадзе быў адкрыты Беларускі дзяржаўны ўніверсітэт (БДУ) і першая ў Беларусі навуковая бібліятэка. У 1928 году Акадэмія Навук БССР. У 1922 годзе пры ўніверсітэце была створана дзяржаўная і ўніверсітэцкая бібліятэка - у будучыні Нацыянальная бібліятэка - найбуйнейшае кнігасховішча ў рэспубліцы. У 1929 годзе ў горадзе пайшоў трамвай, крыху раней было наладжана аўтобуснае паведамленне. У 1934 году пабудаваны аэрапорт.

Другая сусветная вайна абрынула на горад страх, догляд, смерць, разруху. Ужо 28 чэрвеня 1941 года Мінск акупаваны нямецка-фашысцкімі захопнікамі і за тры гады нацыскай ўлады ў сталіцы і яе ваколлі знішчаны больш за 400 тысяч чалавек, разбураны амаль цалкам усё жылыя дамы, тэатры, прадпрыемствы.

Доўгачаканае вызваленне прыйшло ў змардаваны горад з савецкімі танкамі 3 ліпеня 1944 года. Беларусы і сёння шануюць памяць сваіх герояў вайны, а дата вызвалення сёння адзначаецца як Дзень Незалежнасці Рэспублікі Беларусь.

Свет і згуртаванасць народа пасляваенных гадоў, небывалы энтузіязм, воля, упартасць і імкненне да адраджэння дазволілі амаль нанова адбудаваць Мінск, ператварыўшы яго ў адзін з самых сучасных і прыгожых гарадоў Савецкага Саюза, цэнтр высокіх тэхналогій і машынабудавання. У 1952 годзе ў горадзе з’явіўся трамвайбус, у 1984 метрапалітэн, а ў 1982 годзе адкрыўся Міжнародны аэрапорт.

З 1991 года Мінск - з’яўляецца сталіцай незалежнай Беларусі.



Two-car tramway, Sovetskaya Str. 1930. [BSAF]
Двухвагонны трамвай на вул. Савецкай. 1930 г. [БДАКФФД]



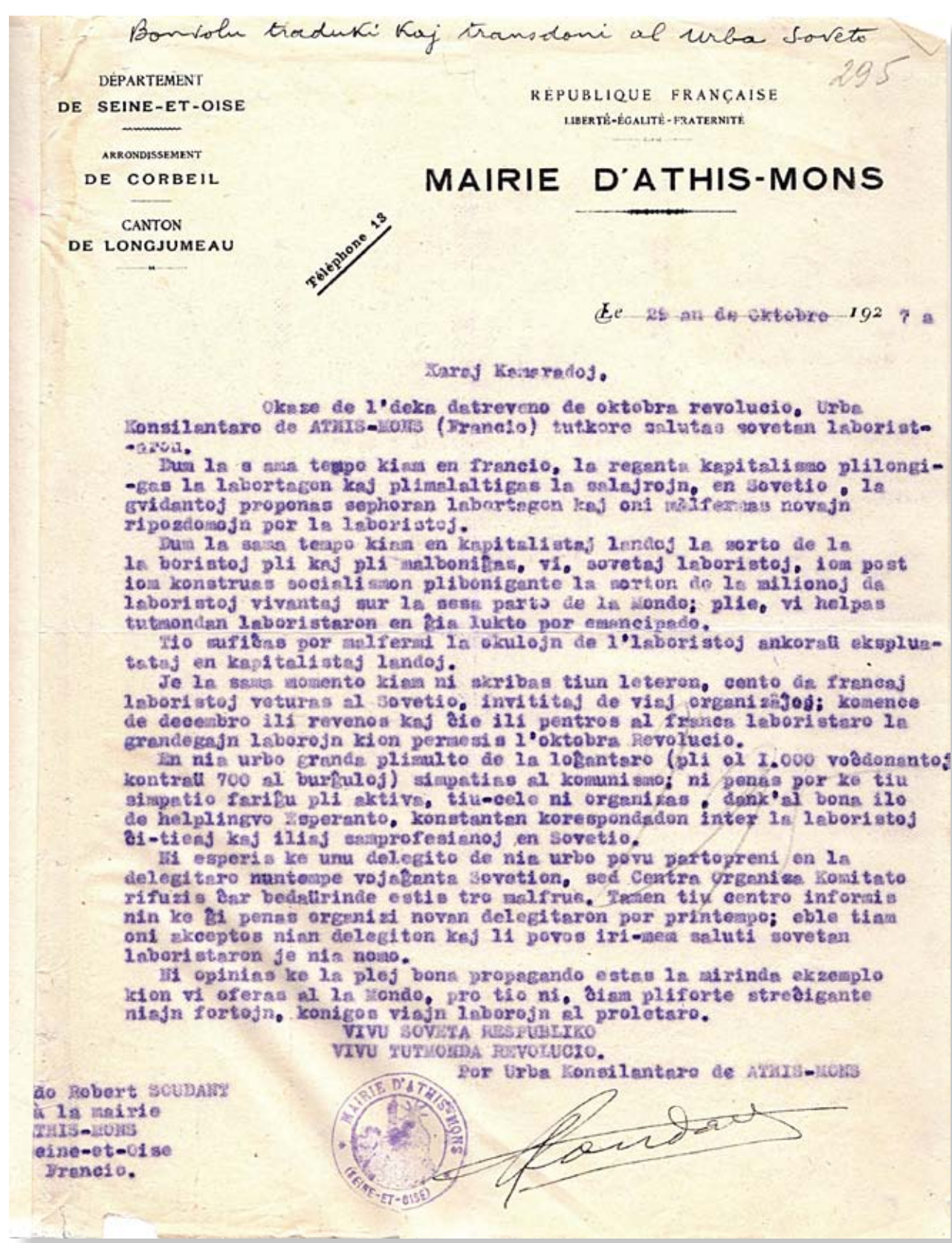
View of Freedom Square. 1932. [BSAF]
Від будинкаў на плошчы Свабоды. 1932 г. [БДАКФФД]



Headquarter of the Belarusian Communist Party Central Committee and the Lenin Library, Krasnoarmejskaya Str. 11 December 1938. [BSAF]
Від будынкаў ЦК КПБ і бібліятэкі імя Леніна на вул. Чырвонаармейскай. 11 снежня 1938 г. [БДАКФФД]

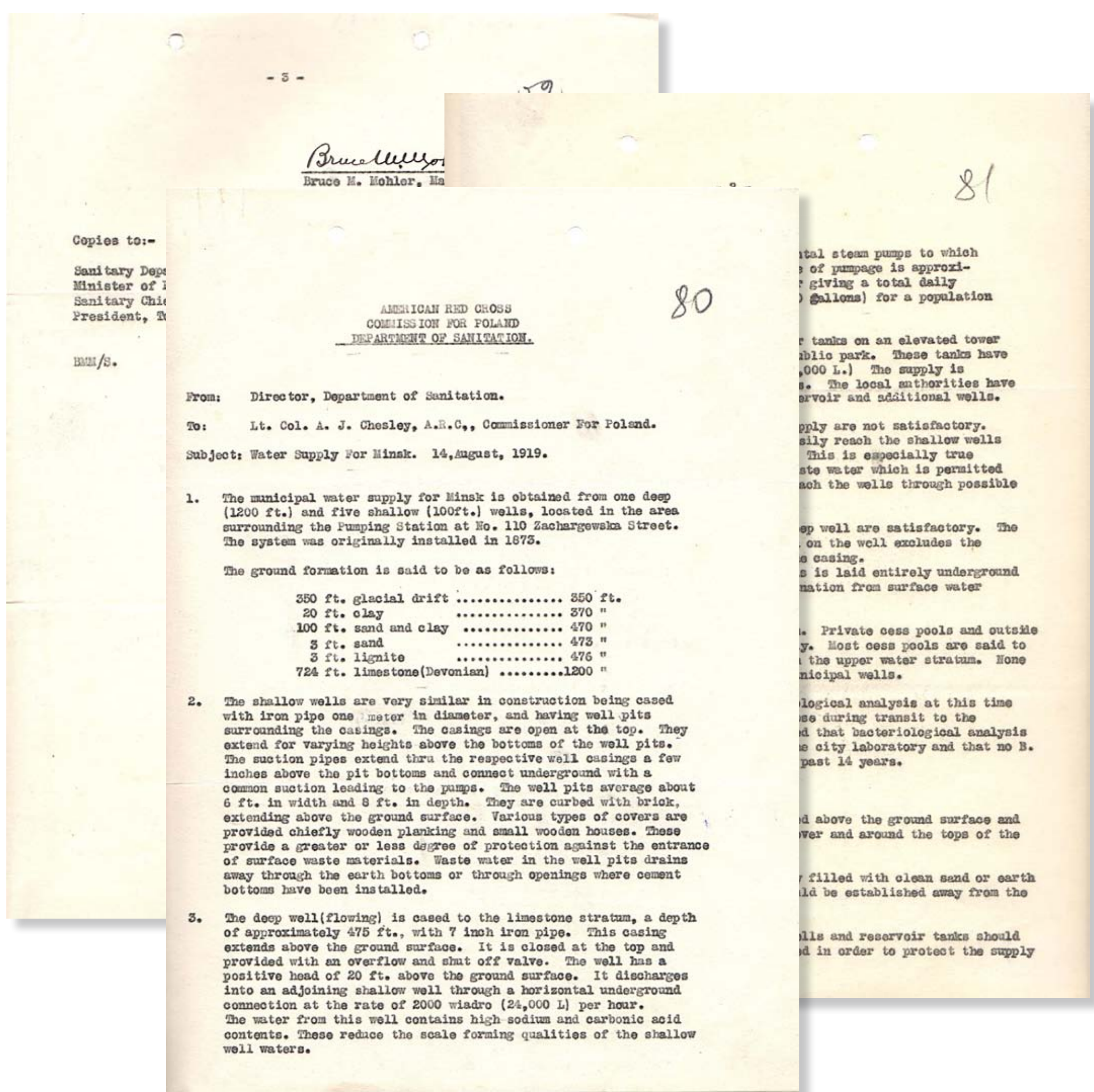


Freedom Square general view. 1940. [BSAF]
Агульны выгляд плошчы Свабоды. 1940 г. [БДАКФФД]



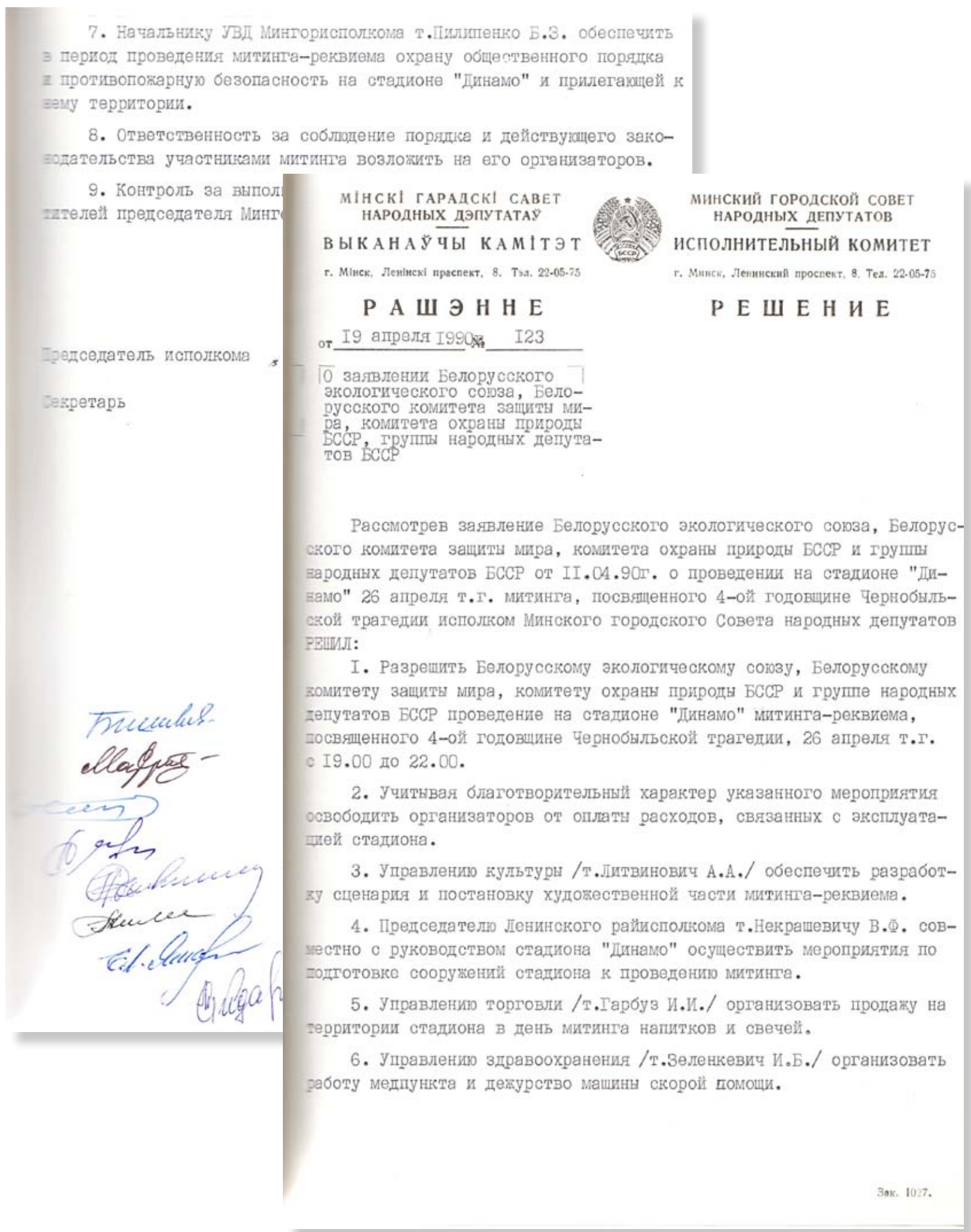
Message of greetings from the French town DATHIS-MONS to Soviet workpeople on the occasion of the 10th anniversary of the October Revolution, 29 October 1927.

Привітальнае пісьмо саветікам рабочым у гонар 10-годдзя Кастрычніцкай рэвалюцыі ад мэры французскага горада Аісіс-Монс на мове эсперанта. 29 кастрычніка 1927 г.



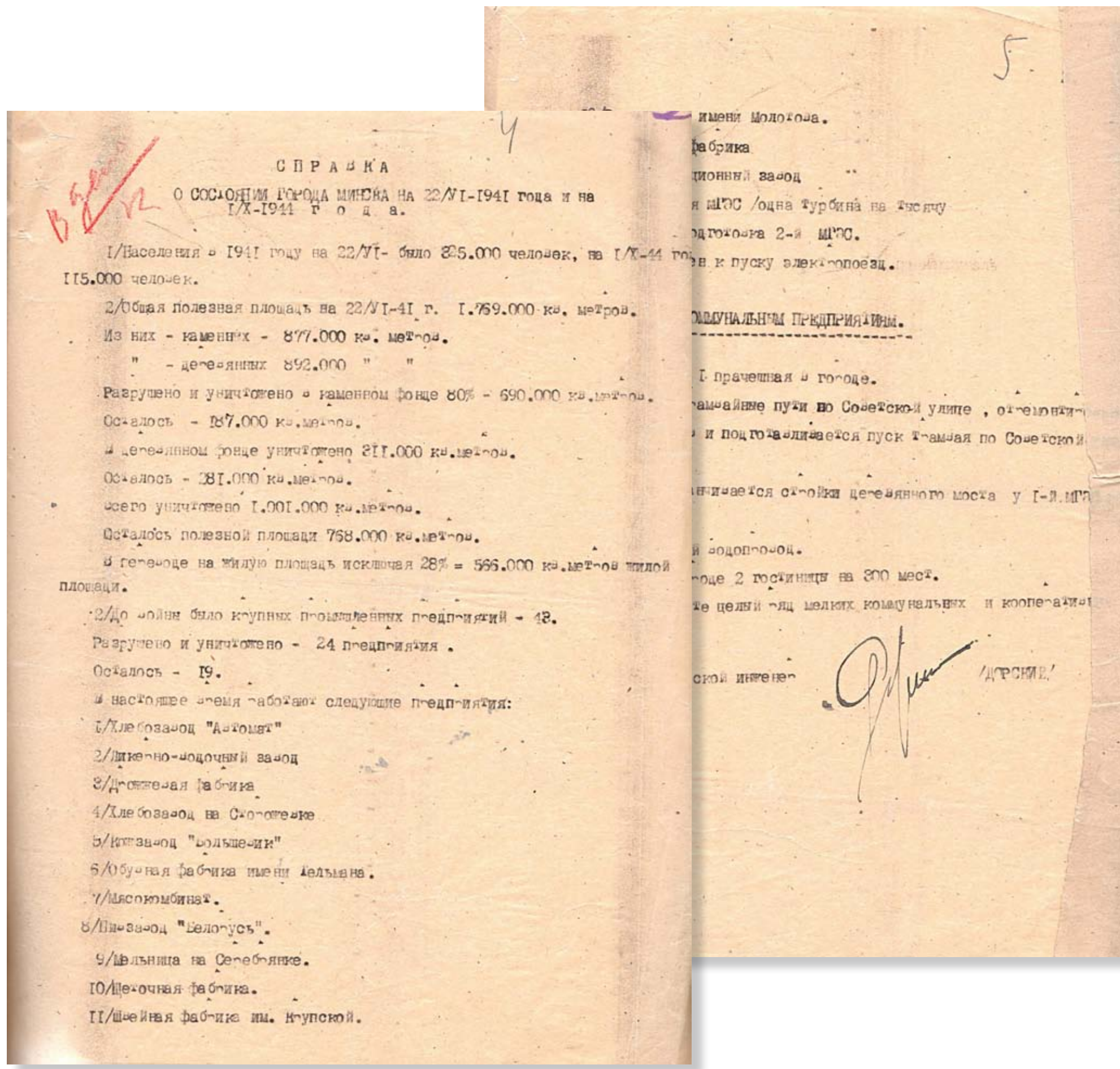
American Red Cross mission report on water supply system in Minsk, 14 August 1919.

Справздача місії Амерыканскага Чырвонага Крыжа аб стане сістэмы водазабеспячэння ў горадзе Мінску, 14 жніўня 1919 г.



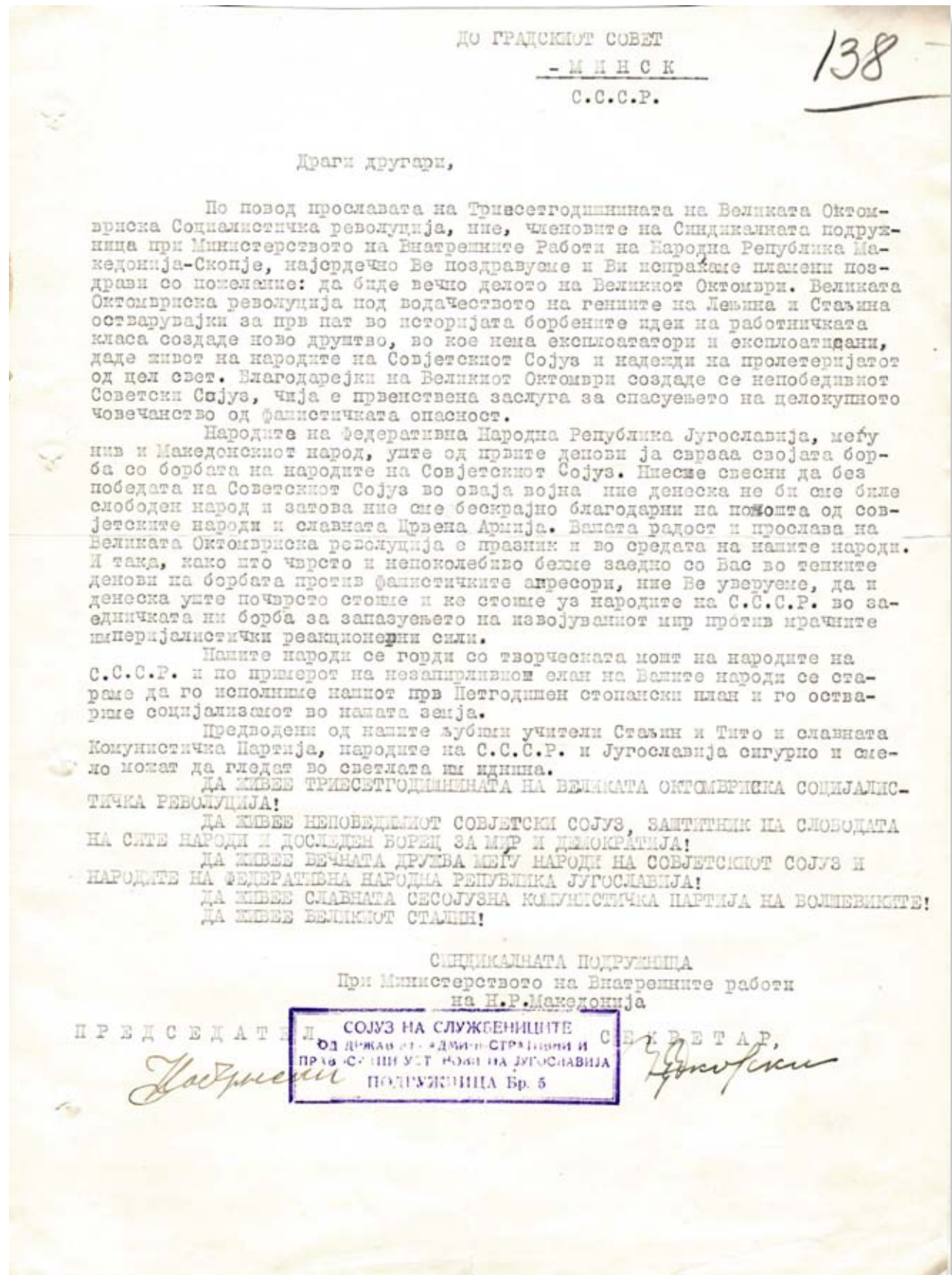
Minsk City Executive Committee Decision No. 123 of 19 April 1990 on organization of the Public Requiem on the occasion of the 4th anniversary of the Chernobyl Tragedy at the Dynamo city stadium.

Рашэнне Мінскага гарадскога выканаўчага камітэта № 123 ад 19 красавіка 1990 г. аб правядзенні на гарадскім стадыёне "Дынама" мітінга-рэжыва, прысвечанага 4-й гадавіне Чарнобыльскай трагедыі.



Information on the state of Minsk municipal facilities as of 22 June 1941 (beginning of the WW II) and as of 1 October 1944.

Даведка аб стане гарадской гаспадаркі г. Мінска на 22 чэрвеня 1941 г. (пачатак Вялікай Айчыннай вайны) і на 1 кастрычніка 1944 г.



Message of greetings from the Ministry of Interior of the People's Republic of Macedonia on the occasion of the 30th anniversary of the October Revolution to the Minsk City Council, 1947.

Привітальнае пісьмо Мінскаму гарадскому Савету у гонар 30-годдзя Кастрычніцкай рэвалюцыі ад міністэрства унутраных спраў Народнай Рэспублікі Македонія, 1947 г.

Results of the all-URSS population census in 1959: Minsk population size, age groups and level of education distribution.

Звесткі аб колькасці насельніцтва г. Мінска і яго размеркаванні па ўзросту і узроўню адукацыі на выніках Усеагульнага перапісу насельніцтва 1959 г.

Table with columns for population size, age groups, and education level. Includes a sub-table for population by sex and age group.



Tractors "Belorus", Minsk Tractor Works production. Lenin Square, 1952, 1st May Demonstration. [R54F]
Тракторы "Беларус" Мінскага трактарнага завода на пл. Леніна падчас першамайскай дэманстрацыі. 1 мая 1952 г. [БДАКФФД]



Builders of the "Dynamo" Stadium, May 1954. [R54F]
Будоўнікі стадыёна. май 1954 г. [БДАКФФД]



1st May Military parade, Lenin Square, 1952. [R54F]
Военны парад на пл. Леніна ў гонар святкавання 1 Мая. 1 мая 1952 г. [БДАКФФД]



The National Academic Bolshoi Opera and Ballet Theatre of the Republic of Belarus. [R54F]
Вялікі тэатр оперы і балета Рэспублікі Беларусь. [БЕЛТА]

Bolshaya Sovetskaya Str. after Minsk liberation from Nazi occupation (photomontage), July 1944. [R54F]
Выгляд вул. Вялікая Савецкая пасля вызвалення ад нямецка-фашысцкіх захопнікаў (фотамантаж). июль 1944 г. [БДАКФФД]

